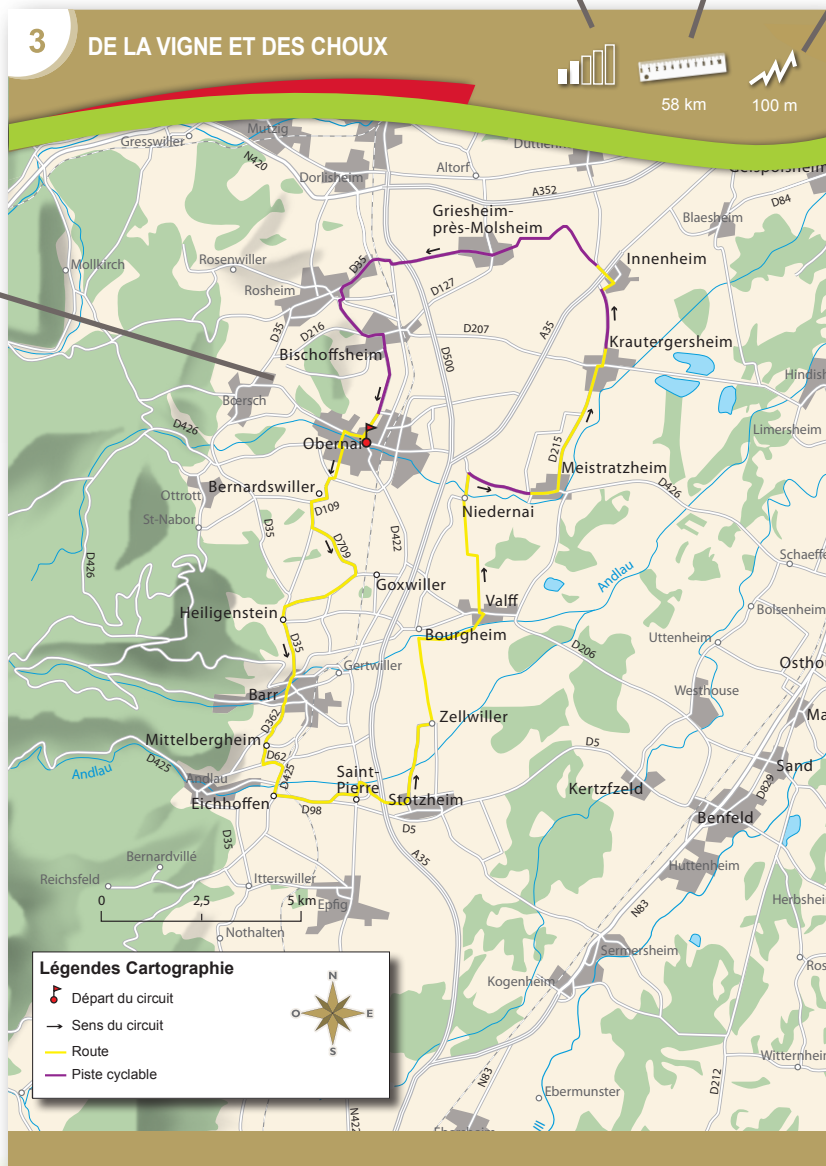


Carte avec tracé du circuit



Niveau de difficulté

Distance

Dénivelé



Présentation

Feuille de route  
Instructions  
pour suivre le parcours

**3**

**Présentation du circuit**


Cette balade de longueur moyenne ne présente aucune difficulté. Elle vous fera traverser des paysages variés, du Piémont des Vosges où pousse la vigne au Ried alsacien où sont cultivés les choux à choucroute.

**Feuille de route**

repères	Indications	N° de routes	Directions	Km cumulés
	Office de Tourisme Place du Beffroi	PC		0
	Bernardswiller	D709	TD	3
	Goxwiller	D709	D	5,5
	Heiligenstein	D35	TD	8
	Barr (traversez)	D362	TD	10
	Mittelbergheim	D62 D425	TD	13
	Eichhoffen	D98	G	17
	St Pierre	D5	TD	20
	Stotzheim	D215	G	23
	Zellwiller	D215	TD	27
	Bourgheim			
	Valff	D215	D/G	31
	Niedernai			
	Meistratzheim	D215	TD	38
	Krautergersheim	PC	G	41
	Innenheim	PC	G/TD	46
	Griesheim-près-Molsheim	PC	G	48
	Rosheim	PC	G	51
	Bischoffsheim	PC	TD	54
	Obernai			48

**Profil du parcours**



Office de Tourisme  
Obernai Pays de Sainte-Odile

Profil du parcours